

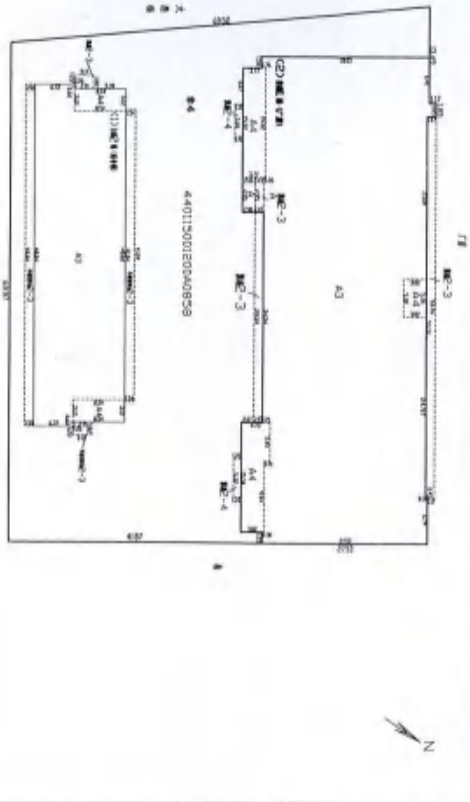
广州南沙区大涌镇4张地块规划图



1:1000 总平面图

房地产平面图

编号: 400202930



比例尺: 1:600

项目	广州市南沙区大涌镇4张地块(详细)规划图				图例: 184-66-7(4), 184-66-8(1), 440115001200A0558	
用地面积	5029.1000	A4	141.5152	A2-3	7.1775	
总建筑面积	1992.6703	A3	1833.7806	A2-4	13.4372	
总建筑面积	6383.0391	A	101.970	A2-3	121.7977	

编制单位: 广州市规划局 审核单位: 广州市规划局规划设计院

2011年6月9日

开发区大

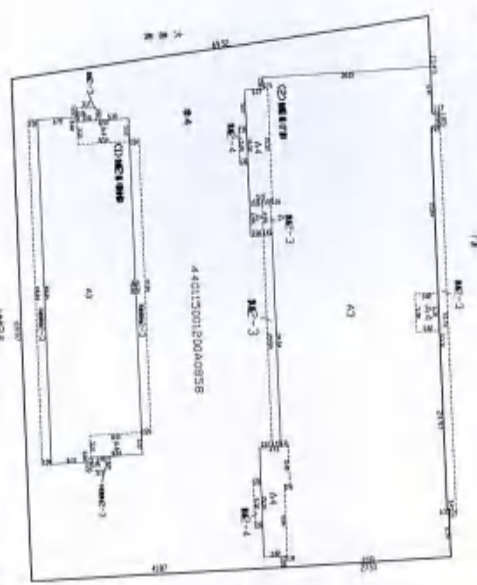


州市南山区大

房地产平面附图

号：400202930

产权证号	400202930	权利人	广州市南山区大
产权证号	400202930	权利人	广州市南山区大
产权证号	400202930	权利人	广州市南山区大
产权证号	400202930	权利人	广州市南山区大



楼号	层数	占地面积	建筑面积	容积率	绿化率	车位数
(1) 楼号 4-4	4	194.8048	2492.0918	12.8	30	20
(2) 楼号 1-3	3	7.1775	13.4372	1.9	30	2
(3) 楼号 1-3	3	10.1970	127.4111	12.5	30	10

总建筑面积	5029.1000	A4	194.8048	楼号-3	7.1775	容积率-3	1408750
地上面积	2704.2711	A3	2492.0918	楼号-4	13.4372		
地下面积	8723.2329	A	10.1970	楼号-3	127.4111		

产权证号: 400202930 权利人: 广州市南山区大

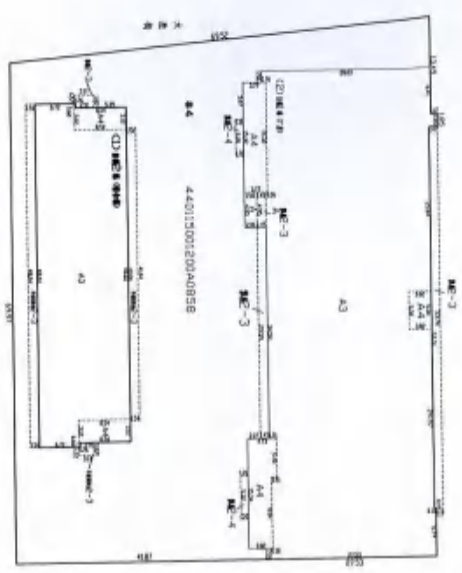
2011年6月9日



房地产平面附图

图号：400202930

图例	说明
①	红线内为红线外
②	红线外为红线内
③	红线内为红线外
④	红线外为红线内



比例尺：1:600

用途	广州市沙面岛住宅A4 (自编已修(修补))		幢号	184-66-7(A), 184-66-8(B)	单元号	4A0115001200A0858
用地面积	5029.1000	A4	建筑面积	140.8750		
总建筑面积	711.6008	A3	占地面积			
总建筑面积 (m <sup>2</sup> )	2340.1938	容积率	0.3	5.6134		

编制单位：广州市发展公司 审核单位：广州市发展公司设计部

2011年6月9日



